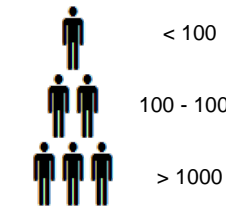


Legende

Betroffene Einwohner je Gemeinde



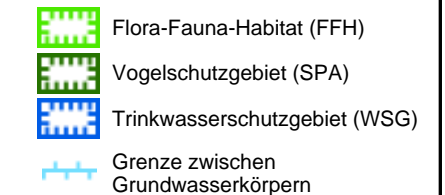
Flächennutzung



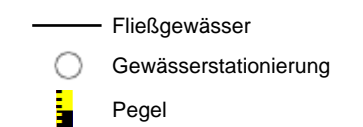
Gefährdete Objekte



Schutzgebiete



Sonstiges



Landesbetrieb für Hochwasserschutz
und Wasserwirtschaft

Otto-von-Guericke-Straße 5, 39104 Magdeburg, Tel.: (0391) 581-0

Saale

Lagebezug: ETRS89_UTM32
Höhenbezug: DHHN2016 (m NHN)

Datum: 20.11.2023

Maßstab: 1:70.000

Hochwasserrisikokarte HQ200

© LHW Sachsen-Anhalt
Planunterlage auf der Basis amtlicher Geobasisdaten vom
Geobasisdaten © GeoBasis-DE / LVermGeo LSA, [010312]